561.000 562.000 563.000

4.815.000

4.814.000

Barca de Abaixo
Centro Innovación e servicios
Pista Polideportiva
A.VV. A Cabana
Campo de Futbol da Malata
Instalacións deportivas
Cuartel Sánchez Aguilera
Estación
Do Exercito
Centro Comercial Múltiples
Do Rosario
FERROL
Praza de Canido
Instituto E. Media C. Arenal
Colexio Valle Inclán
Ambulatorio Fontenla Maristany
Biblioteca Municipal Central
Praza de España
Colexio Público E.X.B. Ibañez Martín
Mercado
Instalación deportiva
Marques de Suanzes
Praza de Sevilla
Instituto Bacharelato Sofía Casanova
Igrexa Do
Instalación
Comisaría
BARRIO DA MAGDALENA
Concello
Praza de Armas
Colexio Compañía de
Barrio da Magdalena
Gobierno militar
Correos
Praza das Angustias
Igrexa das
Campus Universitario
de Esteiro
Praza de Amboaxe
Teatro Jofre
Catedral de
Pista Sociedade Deportiva San Carlos
BARRIO DE ESTEIRO
Universitario
Administración
Capela de Santiaguo
Capitanía
Parque Raiña Sofía
Praza A. Fdez. Martín
Parador
Praza J. S. Elcano
Polideportivo Isaac Peral
BARRIO DE FERROL VELLO
Igrexa
E. Media
Praza de Ferrandiz
Zona militar
Zona militar
Zona militar

N

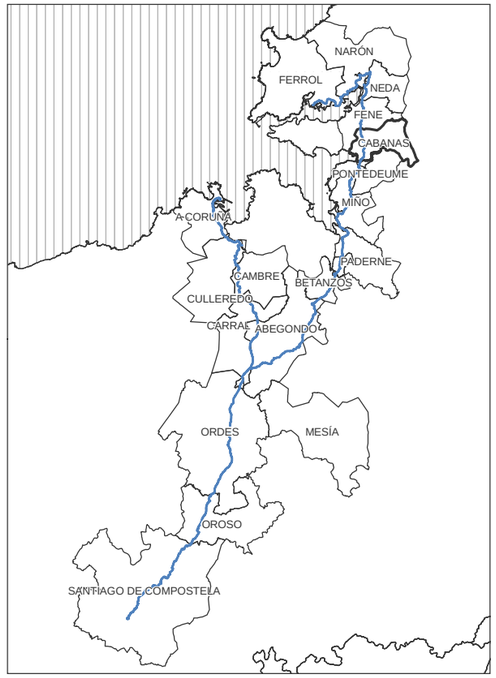


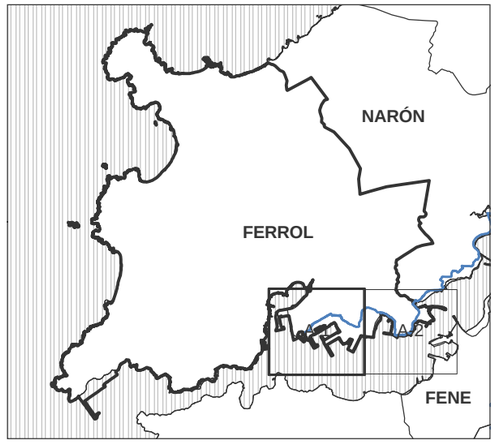


## LENDA

*TRAZADO, ÁMBITO E ELEMENTOS PATRIMONIAIS E ARQUEOLÓXICOS*

- DELIMITACIÓN DO CAMIÑO
- TRAZADO DO CAMIÑO
- TRAZADO COMPLEMENTARIO
- TRAZADO CON VESTIXIOS HISTÓRICOS
- *PATRIMONIO*
- *XACEMENTOS ARQUEOLÓXICOS*
- CONXUNTOS HISTÓRICOS NO CAMIÑO INGLÉS
- **CONCELLO**
- ***PARROQUIA***
- *A Devesa* NÚCLEO DE POBOACIÓN


XUNTA DE GALICIA
CONSELLERÍA DE CULTURA, EDUCACIÓN E ORDENACIÓN UNIVERSITARIA
DIRECCIÓN XERAL DE PATRIMONIO CULTURAL

FONDO EUROPEO DE DESENVOLVEMENTO REXIONAL
"Unha maneira de facer Europa"
UNIÓN EUROPEA


DELIMITACIÓN DO TRAZADO E O ÁMBITO VINCULADO AO CAMIÑO DE SANTIAGO INGLÉS EN GALICIA

# CAMIÑO INGLÉS

CARTOGRAFÍA BASE DELIMITACIÓN

A-1
FERROL

TRAZADO E ÁMBITO DO CAMIÑO INGLÉS

1:10.000 (DIN-A3) 1:5.000 (DIN-A1) XULIO 2014

0 50 100 200 300 400 m

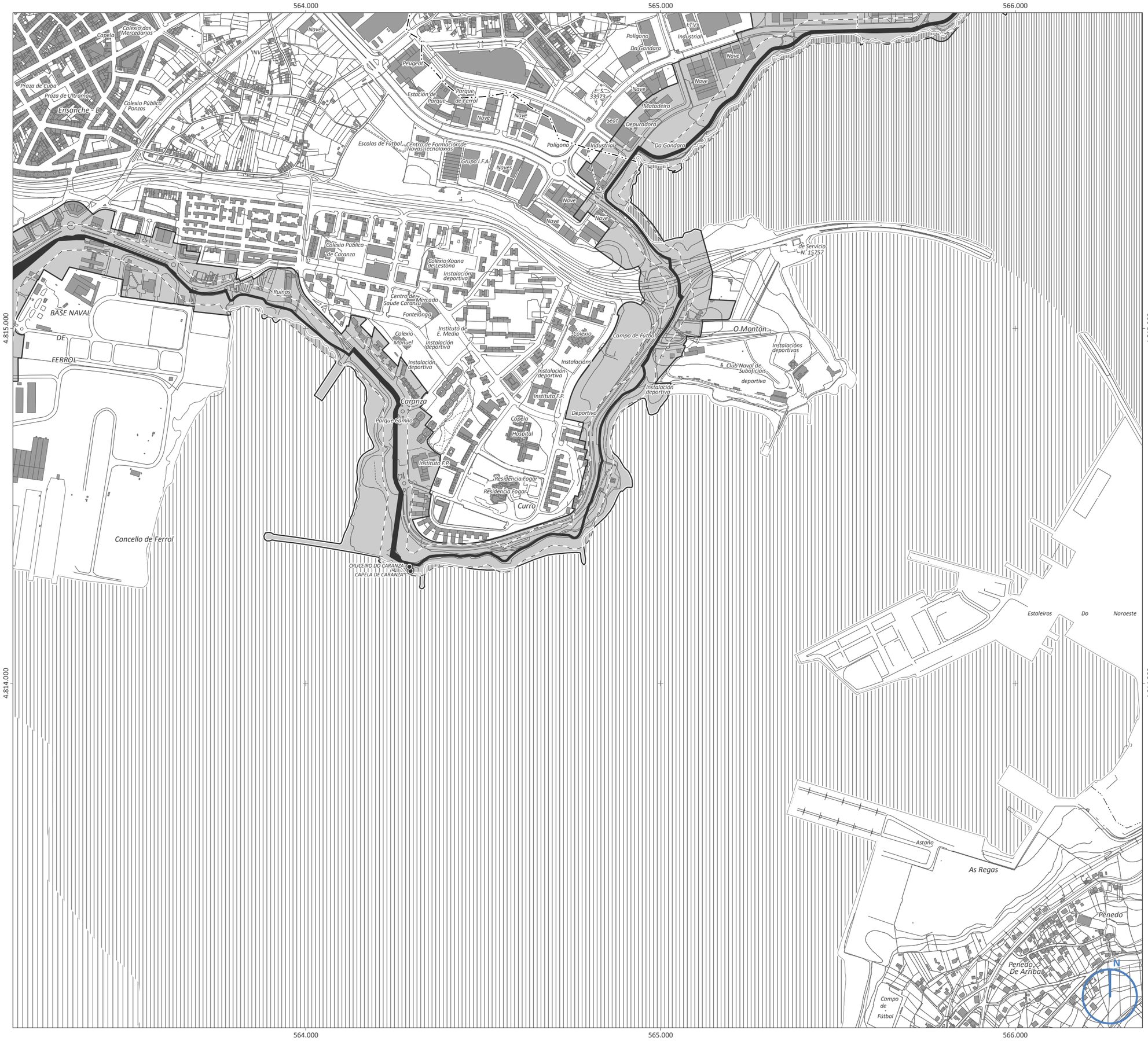


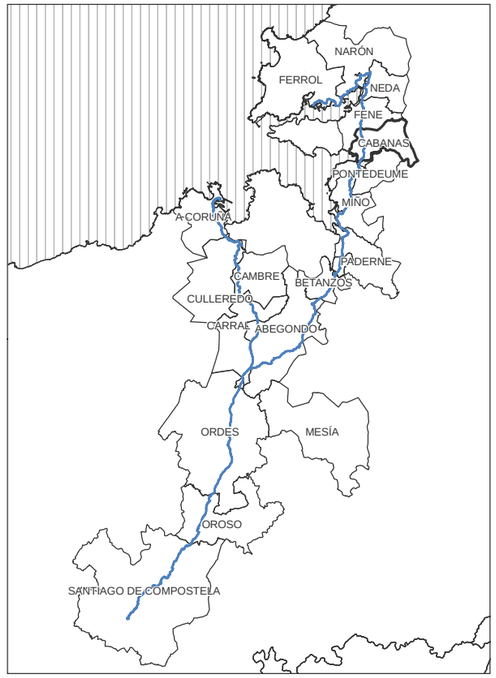


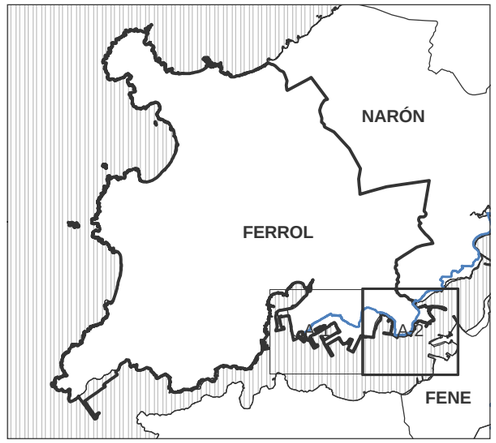


## LENDA

*TRAZADO, ÁMBITO E ELEMENTOS PATRIMONIAIS E ARQUEOLÓXICOS*

- DELIMITACIÓN DO CAMIÑO
- TRAZADO DO CAMIÑO
- TRAZADO COMPLEMENTARIO
- TRAZADO CON VESTIXIOS HISTÓRICOS
- *PATRIMONIO*
- *XACEMENTOS ARQUEOLÓXICOS*
- CONXUNTOS HISTÓRICOS NO CAMIÑO INGLÉS
- **CONCELLO**
- ***PARROQUIA***
- *A Devesa* NÚCLEO DE POBOACIÓN

XUNTA DE GALICIA
CONSELLERÍA DE CULTURA, EDUCACIÓN E ORDENACIÓN UNIVERSITARIA
DIRECCIÓN XERAL DE PATRIMONIO CULTURAL

FONDO EUROPEO DE DESENVOLVEMENTO REXIONAL
"Unha maneira de facer Europa"
UNIÓN EUROPEA

**DELIMITACIÓN DO TRAZADO E O ÁMBITO VINCULADO AO CAMIÑO DE SANTIAGO INGLÉS EN GALICIA**

# CAMIÑO INGLÉS

**CARTOGRAFÍA BASE DELIMITACIÓN** — **A-2 FERROL**

**TRAZADO E ÁMBITO DO CAMIÑO INGLÉS**

1:10.000 (DIN-A3) 1:5.000 (DIN-A1) — XULIO 2014

0 50 100 200 300 400 m